

Экспликация зданий и сооружений

Поз.	Наименование	Площадь застройки, м2		Примечание
		в границах участка	за границами участка	
1	Многоэтажный многоквартирный жилой дом со встроенно-пристроенными помещениями	1846.7		1 оч.стр-ва
2	Многоэтажный многоквартирный жилой дом со встроенно-пристроенными помещениями	1953,40		2 оч.стр-ва
A1-1	Гостевая автостоянка для жилого дома на 45 м/мест	606.0		1 оч.стр-ва
A1-2	Автостоянка для жилого дома на 53 м/места	1165.3		1 оч.стр-ва
A1-3	Автостоянка для встроенных помещений на 5 м/мест	78.1		1 оч.стр-ва
Д	Комплексная площадка для отдыха взрослых, игр детей, занятий физкультурой	367.0		
М	Площадка для мусоросборных контейнеров	16.0		

Условные обозначения





- Граница участка землепользования
- Граница благоустройства
- Граница благоустройства на землях общего пользования
- Машино/место для МГН группы М4
- Машино/место для МГН
- В м

Место для велопарковки (не менее 2 велостоек на подъезд)

Ведомость проездов, тротуаров, дорожек

Поз.	Наименование	Тип	Площадь покрытия, м2		Примечание
			в границах участка	за границами участка	
1	Проезд, парковочные площадки	2	3207,1		
2	Тротуары, дорожки	1	982,2		
3	Тротуары с возможностью заезда пожарных автомобилей	3	368.5		
4	Комбинированное покрытие детской площадки		367.0		
5	Бетонное покрытие площадки для мусоросборных контейнеров	5	16.0		
6	Проектируемый проезд из железобетонных плит (39 плит серии 3.503.1-91 ПДН-АтV F75)			468,0	
7	Проектируемый тротуар из железобетонных плит (23 плиты серии ГОСТ 21924.0-84 2П 30.18-10)			126,0	
8	Проектируемая проезжая часть проезда из щебня			24.3	
			4573.8	618.3	

08-23-ПЗУ

						08-23-ПЗУ			
						Группа многоквартирных жилых домов на земельном участке с кадастровым номером № 43:40:002804:487 в г.Киров			
Изм.	Нуч.	Лист	№ док.	Подпись	Дата	1 этап строительства	Стадия	Лист	Листов
Разраб.	Перешеина						П	2.1	
Н.Контр.	Платунова					Схема планировочной организации земельного участка с планом благоустройства	ООО "Монтаж - Проект"		
ГАП	Кунцов								
ГИП	Мартынюк								

Формат А2

Ведомость элементов озеленения

Поз.	Наименование	Возраст	Кол-во		Примечание
			в границах участка	за границами участка	
1	Посев газона		1758.3		
2	Грунтовый проезд для пожарных машин		179.5		
			1937.8		

Примечания

1. Конструкции дорожных покрытий приведены на листе ПЗУ-1.
2. Откосы с уклоном 1:1 выполнять с укреплением засевам двойной нормой семян.

Экспликация зданий и сооружений

Поз.	Наименование	Площадь застройки, м2		Примечание
		в границах участка	за границами участка	
1	Многоэтажный многоквартирный жилой дом со встроенно-пристроенными помещениями	1846.7		1 оч.стпр-ва
2	Многоэтажный многоквартирный жилой дом со встроенно-пристроенными помещениями	1953.4		2 оч.стпр-ва
A2-1	Гостевая автостоянка для жилого дома на 48 м/мест	682.7		2 оч.стпр-ва
A2-2	Автостоянка для жилого дома на 56 м/мест	996.7		2 оч.стпр-ва
A2-3	Автостоянка для встроенных помещений на 5 м/мест	65.7		2 оч.стпр-ва
D1	Комплексная площадка для отдыха взрослых, игр детей, занятий физкультурой	367.0		2 оч.стпр-ва
M2	Площадка для мусоросборных контейнеров	4.0		2 оч.стпр-ва

Условные обозначения

- Граница участка землепользования
- Граница благоустройства
- Граница благоустройства на землях общего пользования
- Машино/место для МГН группы М4
- Машино/место для МГН
- В

Место для велопарковки (не менее 2 велостоек на подъезд)

Ведомость проездов, тротуаров, дорожек

Поз.	Наименование	Тип	Площадь покрытия, м2		Примечание
			в границах участка	за границами участка	
1	Проезд, парковочные площадки	2	3080.0		
2	Тротуары, дорожки	1	1163.0		
3	Тротуары с возможностью заезда пожарных автомобилей	3	190.5		
4	Комбинированное покрытие детской площадки		367.5		
5	Бетонное покрытие площадки для мусоросборных контейнеров	5	4.0		
			4805.0		

Ведомость элементов озеленения

Поз.	Наименование	Возраст	Кол-во		Примечание
			в границах участка	за границами участка	
1	Посев газона		1804,80		
2	Грунтовый проезд для пожарных машин		152,50		
			1957.3		

Примечания

1. Конструкции дорожных покрытий приведены на листе ПЗУ-1.
2. Откосы с уклоном 1:1 выполнять с укреплением засевом двойной нормой семян.

08-23-ПЗУ

Группа многоквартирных жилых домов на земельном участке с кадастровым номером № 43:40:002804:487 в г.Киров

2 этап строительства

Стадия	Лист	Листов
П	2.2	

Схема планировочной организации земельного участка с планом благоустройства

ООО "Монтаж - Проект"